

Le méandre de la Meuse

Charleville-Mézières est une ville verte, surtout lorsque l'on sillonne le méandre du Mont Olympe.

1 La forêt alluviale



De chaque côté de la Meuse, des forêts alluviales sont composées de saules et de peupliers. Ces grands arbres sont indispensables au héron cendré ou au grand cormoran.

2 Les buissons au bord des rives

Au bord de l'eau, les buissons sont de véritables pouponnières pour les nombreux passereaux qui y construisent leur nid.

3 Le bras mort

A l'occasion de crues, la Meuse peut changer son cours. L'eau stagne : canards et poules d'eau viennent y vivre.


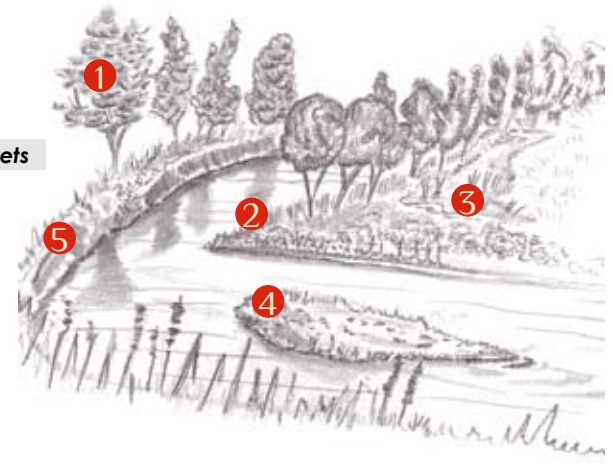
5 Les berges du Mont Olympe



Les talus sont très recherchés par le Martin-pêcheur et l'hirondelle de rivage qui creusent dans la paroi pour construire leurs nids.

4 L'île de sable et de galets

Les grèves de galets attirent des oiseaux à l'abri des regards. Les sternes, les gravelots pondent à même le sol des oeufs dont la couleur se confond avec le sable.



Fiche 1

La Meuse et vous
AU CŒUR DES ARDENNES FRANCO-BELGES

CHARLEVILLE MÉZIÈRES

3,5 km
1h30

Randonneur débutant

Sur les pas de Rimbaud

Imprégnés-vous de la vie et de l'œuvre du poète à travers ce parcours itinérant. A Charleville-Mézières, l'empreinte du poète y est encore présente.



En se baladant à Charleville-Mézières, Arthur Rimbaud est présent, partout. La ville a pérennisé le mythe que nous vous convions à suivre lors de cette balade. Du moulin, devenu le musée Rimbaud, se situe à deux pas la Maison des Ailleurs, sa demeure d'enfance. Elle vous plonge dans l'univers du poète (voir page 3). La balade se poursuit en traversant la passerelle, inaugurée en 1933. En face, le Mont Olympe fut le terrain de jeu du jeune Rimbaud. La balade mène vos pas sur l'autre rive.

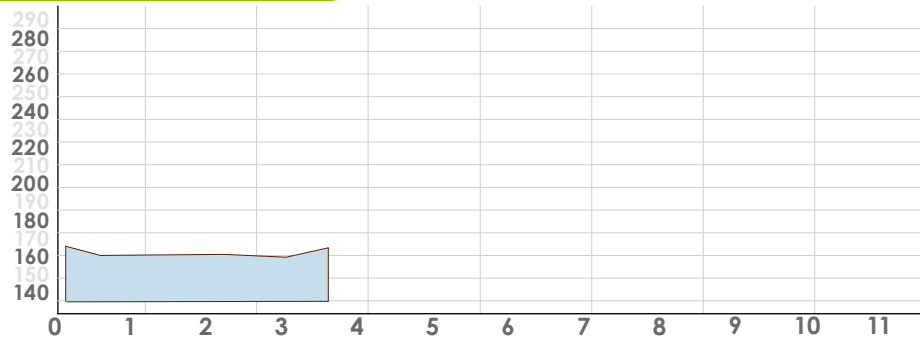
L'ambiance sereine de la base de loisir et de son joli port de plaisance est loin de l'effervescence qui y régnait quand Arthur et Frédéric Rimbaud venaient se balader, il y a 190 ans. Le long des quais de la Meuse, les bateaux se chargeaient de marchandises. Au XVII^e siècle, Charleville fut un des arsenaux du Royaume. La Manufacture d'Armes en produisait plus de 50.000 par an ! Plus loin, la Meuse présente un cours plus sauvage, rythmé par le barrage à aiguilles. Le canal ramène vos pas vers la cité.



Le saviez-vous ?

Le barrage à aiguilles permet de réduire le débit du fleuve. Le barragiste régule son cours en ôtant ou plaçant de longs pieux. La Meuse est le seul fleuve où l'on pratique encore ces gestes ancestraux.





BALISAGE : non. **PARKING :** nous vous conseillons les nombreux endroits de parking gratuits, le long du Mont Olympe, près du centre nautique. Le centre-ville est facile d'accès via la passerelle.

CARACTÉRISTIQUE DE LA BALADE : une balade qui vous permet de découvrir le méandre de la Meuse dans son environnement naturel alors que le centre-ville est si proche... **DIFFICULTÉ :** 3,5 km. Pas de difficulté à signaler. **PLUS D'INFORMATIONS :** Office du Tourisme de Charleville-Mézières. Tél. (33) 3 24 55 69 90 - www.charleville-mezieres.com



Entrez dans l'histoire...

Le parcours d'un poète

On a tout dit sur le mythe Rimbaud... Mais malgré tous les écrits, toutes les études, son génie reste inexplicable. Rimbaud, c'est le jeune homme qui a découvert la poésie parfaite, du premier coup... Il compose son premier poème à l'âge de 15 ans, achève son œuvre à 21 ans pour poser à jamais sa plume. En six ans, ce jeune homme aura révolutionné la poésie française. Rimbaud va effectuer des voyages fabuleux. Ils vont le mener aux quatre coins du monde que décrit la maison des Ailleurs. Grâce à un jeu de lumière, à des montages vidéo et photos, on se promène dans cet univers du voyage, en ressentant étrangement une certaine tension dans ce monde virtuel : la modernité de Rimbaud s'en ressent, naturellement.

Le saviez-vous ?

Le musée Rimbaud, un ancien moulin du XVII^e siècle, possède des remarquables illustrations des poèmes réalisées par Picasso, Cocteau ou Fernand Léger. On y trouve les effets personnels de Rimbaud et sa grande malle qui le mena aux antipodes.

Les quais, lieu de balades de Rimbaud

Parcours

- 0,0 km **1** Départ Place Ducale à hauteur de l'Office de Tourisme. Suivez la rue du Moulin, vers la Meuse.
- 2** Traversez la Meuse par la passerelle piétonne vers le Mont Olympe.
- 0,3 km **3** Au bout de la passerelle, suivez le sentier à gauche qui rejoint le port de plaisance.
- 0,7 km **4** Traversez la passerelle du port nautique. Poursuivez le beau chemin le long des rives de Meuse jusqu'au pont de Moncy, à 1 km.
- 1,7 km **5** Notez à gauche, le barrage à aiguilles.
- 2,7 km **6** Traversez la route pour rejoindre le canal que vous longerez.
- 7** Rejoignez la route en empruntant les escaliers. Traversez le passage pour piéton et longez le trottoir vers le pont.
- 3 km **8** Au pont, suivez le chemin dominant la route : il va vous mener au pied de la passerelle où vous pourrez rejoindre le centre-ville.