

La roche de l'Ermitage



Maugis l'enchanteur n'est jamais très loin des Quatre Fils Aymon. Ils construisirent leur repère, le château Regnault, sur un éperon rocheux. En face, la roche de l'ermitage aurait abrité l'ermite Maugis. Elle est gardée par la statue du chevalier Dardennor qui s'élève à 4 mètres de hauteur.



La geste des Quatre Fils Aymon


Dans la forêt ardennaise, l'écho des pas du cheval Bayard résonne à Bogny-sur-Meuse, emportant les Quatre Fils Aymon, fuyant Charlemagne, dans une chevauchée fantastique et infinie.



L'Ardenne est parsemée de traces réelles ou imaginaires des quatre fils insoumis. Qu'importe si la Geste s'est déroulée à Montauban, Dinant ou Bogny-sur-Meuse, la forêt d'Ardenne sera en fait leur seul refuge. A Bogny, la crête rocheuse suggère, figée dans la pierre, l'élan des quatre frères, fuyant la colère de Charlemagne. Ce site exceptionnel est accessible via un chemin de bois menant vers un panorama où trône fièrement la statue des quatre frères Aymon recherchés à travers toute l'Europe par l'armée de Charlemagne.



Le saviez-vous ? Du site des Quatre Fils Aymon, un sentier d'interprétation file sur les crêtes. Comptez une heure pour en effectuer la boucle. Départ depuis Bogny-sur-Meuse, à 2 km de Monthermé.



ÉTONNER l'Ardenne ENCHANTER

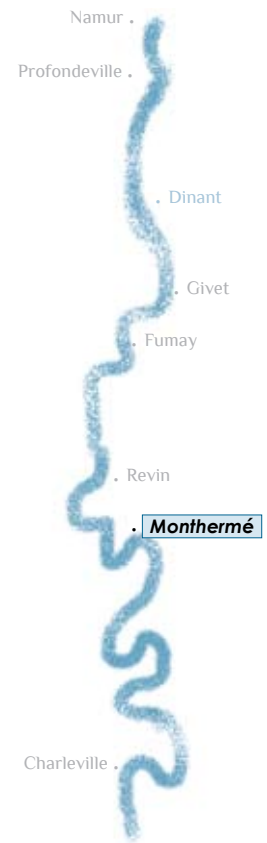
Fiche 3 La Meuse et vous AU CŒUR DES ARDENNES FRANCO-BELGES MONTHERMÉ 6 km 2H45 Randonneur sportif

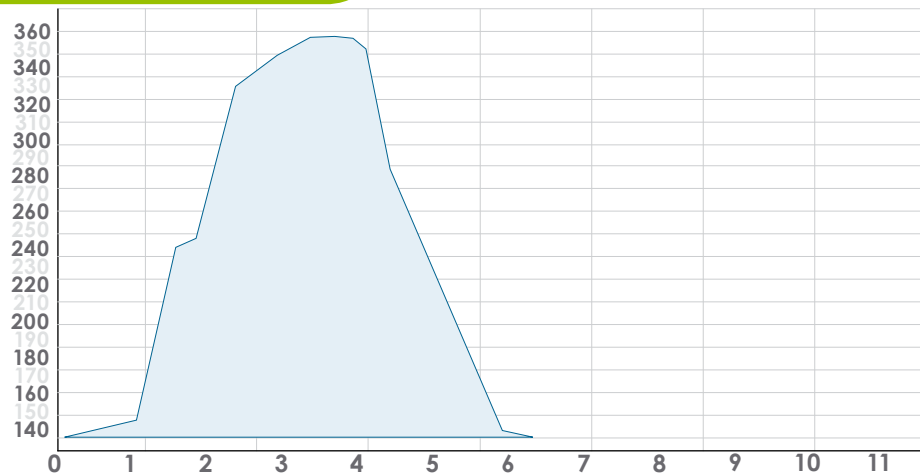
Le méandre parfait

A Monthermé, la Meuse déroule sans doute l'un de ses plus beaux méandres ardennais. Cette région authentique, qui hésite entre deux pays, est le lieu de la Geste des Quatre Fils Aymon.

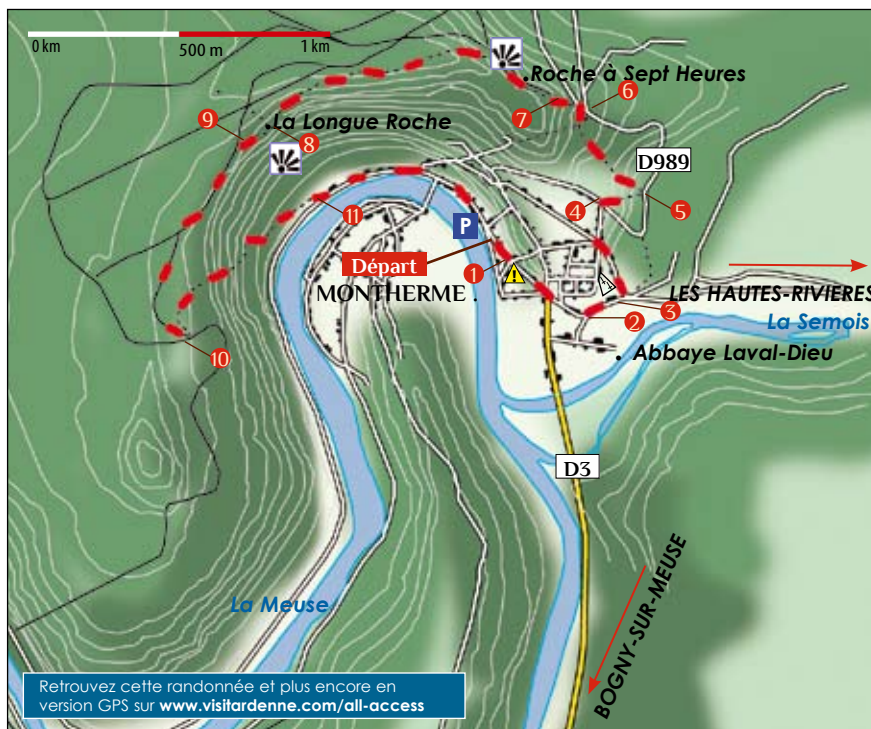
Entre Charleville-Mézières et Givet, la Meuse traverse le massif ardennais en de joyeux lacets : une terre promise à de superbes randonnées. A l'horizon, la succession de collines bleues laisse deviner la vallée de la Semoy qui sillonne, là-bas vers la Belgique et l'est. A ses débuts, l'itinéraire longe les rues de Monthermé, un village plein de charme où les murs de schiste sont le miroir du sol ardennais, une terre rude et aride. Puis il faut grimper, vers les sommets : Monthermé est

encore plus belle quand elle se montre depuis les hauteurs À la Roche des Sept Heures, nous suivons le sentier, tels des funambules. La crête sublime offre un des plus majestueux panoramas de l'Ardenne. A Monthermé, plus qu'ailleurs, la boucle que l'on aperçoit depuis la Longue Roche est une perfection géométrique : un paysagiste n'aurait pas réalisé meilleur dessin... C'est avec regret qu'il faut descendre : le sentier plonge vers le fleuve en traversant la forêt.





BALISAGE : jaune, en partie. **PARKING** : dans Monthermé, à hauteur de la place de l'Office du Tourisme. **CARACTÉRISTIQUE DE LA BALADE** : une superbe randonnée qui rejoint les crêtes où se dévoile l'un des plus beaux panoramas de toute la vallée de la Meuse. **DIFFICULTÉ** : 6 km. Cette balade compte un dénivelé de 230 m pour rejoindre la Roche à Sept Heures. Du sommet, l'itinéraire, plus aisé, rejoint Monthermé via une forêt. **PLUS D'INFORMATIONS** : Office du Tourisme de Monthermé. Tél. (33) 3 24 54 46 73. www.montherme.fr



Retrouvez cette randonnée et plus encore en version GPS sur www.visitardenne.com/all-access



Entrez dans l'histoire...

Un travail de chien

Vous êtes à Monthermé, au milieu du XIX^e siècle... La fumée, le bruit assourdissant emplissent le village. Ils proviennent des « boutiques » où les habitants fabriquent chez eux des clous, par milliers... Une activité très dure qui permet durant l'hiver aux bûcherons, aux flotteurs de bois de simplement... survivre. Alors, on allume sa forge, avec le chien qui active le soufflet en courant dans une roue toute la journée. Chien de métier, métier de chiens ! Ils sont plus de 700 « clauteux » aux Hautes-Rivières, un village en amont, au bord de la Semoy. Ce travail harassant, au milieu de vapeurs sulfureuses, use les hommes avant l'âge. Vous êtes dans une vallée de vaillants qui travaillaient dur et gagnaient tout juste leur pain. Quel contraste avec la quiétude des lieux en ce XXI^e siècle où continuent à travailler plus de 20 « boutiques », très spécialisées dans leur production. La bête n'est pas encore morte ! De ces dynasties d'anciens ouvriers. Jean Rogissart, le chanteur de l'Ardenne, est celui qui a le mieux décrit la vie très dure de ces « vaillants clauteux » et l'essor de ces dynasties d'anciens ouvriers et forgerons devenus patrons d'industrie dans ces vallées de la Meuse et de Semoy.

Parcours

- 0 km ① Longez la rue principale de Monthermé. Longez la gendarmerie, passez la rue Daurat et la caserne des pompiers.
- 0,5 km ② Poursuivez sur la rue principale, vers le cimetière. Notez sur la droite, la rue qui mène à l'abbaye de Laval-Dieu.
- 1 km ③ Longez le cimetière puis empruntez la rue à votre gauche qui le contourne (balisage peint en jaune et chiffre 3). Grimpez la rue.
- ④ Traversez la départementale, continuez tout droit.
- ⑤ Le sentier aboutit à la même route, ne la traversez pas, suivez de suite le chemin, à gauche.
- 2 km ⑥ Rejoignez le parking du restaurant La Roche à Sept Heures. Suivez la route forestière qui grimpe vers le point de vue.
- 2,1 km ⑦ Empruntez de suite à gauche, le sentier, plus agréable (balisage jaune). Suivez la ligne de crête : le sentier est splendide.
- 3 km ⑧ Peu après le point de vue de la Longue Roche, suivez le sentier sur le côté et non celui qui grimpe derrière vous.
- 3,3 km ⑨ Tournez à gauche : entamez la descente via un large chemin.
- 4,5 km ⑩ Au « Dépôt de la Croisée », suivez le sentier à gauche, à hauteur du banc.
- 5,2 km ⑪ Rejoignez les rives de la Meuse et la voie verte.