



La forêt de Haybes



Le ruisseau du Morhon

**Fiche 5**

**La Meuse et vous**  
AU CŒUR DES ARDENNES  
FRANCO-BELGES

**HAYBES**

6 km    2h30

**Randonneur débutant**

## La «beste» de l'Ardenne

Nul animal ne symbolise mieux l'Ardenne que ce rude personnage de la forêt. Le sanglier est devenu l'effigie, la force de cette région au caractère bien trempé !

Vous allez le constater tout au long de cet exceptionnel itinéraire : l'impression de parcourir une terre sauvage est présente, partout. Vous êtes également sur le territoire du sanglier : la forêt de Haybes est son royaume. La terre retournée ici et là trahit sa présence, toute proche du chemin. Le sanglier ne montrera guère son groin au soleil : lui se lève quand le soleil se couche. La nuit, il maraude, cherche dans les futaies les glands, racines et autres fruits sauvages : le chemin en est tout retourné ! En hiver, le sanglier se pare de graisse et de longs poils : il peut atteindre exceptionnellement près de 170 kilos ! Un vrai profil de bulldozer et de brute. Une masse qui ne l'empêche pas

d'être particulièrement discret. Quand vous marchez, il vous observe, tapi dans les broussailles. Animal du crépuscule, il aime plonger dans les mares de boue pour se nettoyer des parasites qui assaillent son cuir. Ses autres traces sont ces écorces d'arbres polies, où il vient s'y frotter. Ses défenses impressionnent : deux poignards recourbés et parfaitement aiguisés. Même s'il ne se montre pas carnassier, le sanglier inspire le respect et représente la dernière grosse bête sauvage de l'Ardenne.

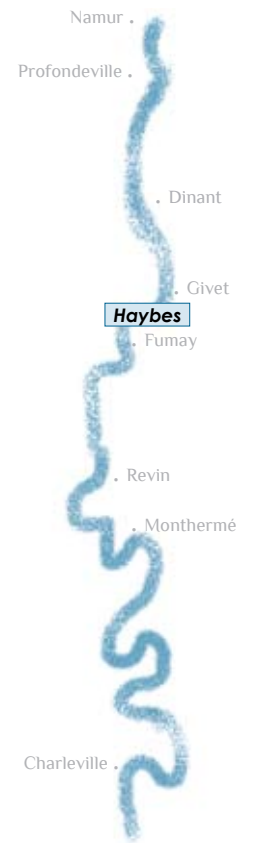


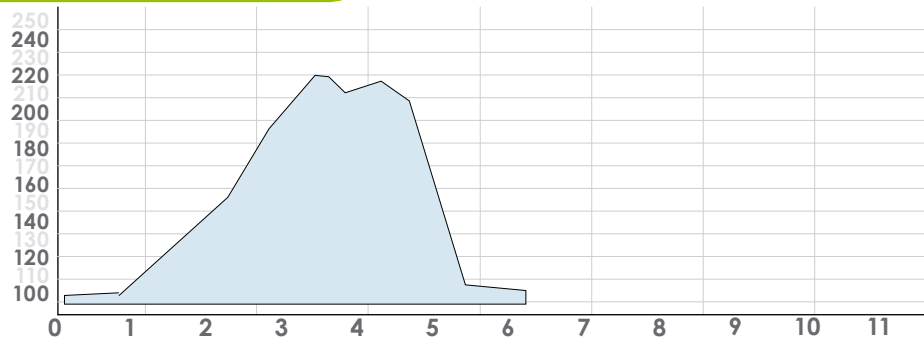
## Reflets de la terre d'Ardenne

Des siècles durant, Les ardoises de Fumay et de Haybes ont recouvert les toits des maisons de l'Ardenne et d'ailleurs

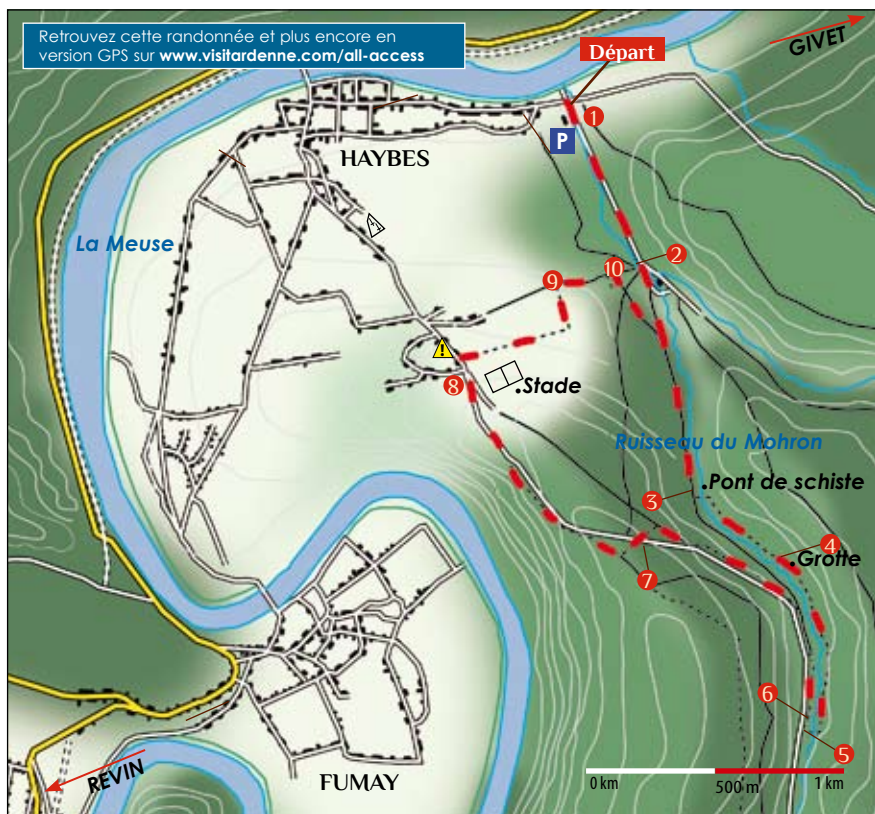
Sur le chemin des légendes et de l'ardoise, le charmant ruisseau de Mohron ne peut faire oublier ce que fut cette vallée. A nos pieds scintillent les mosaïques bleues et violettes des résidus de plaques d'ardoise : ce chemin de constellations nous mène au cœur de cette histoire de l'extraction. Au milieu du XX<sup>e</sup> siècle, Fumay comptait 50 ardoisières. Peu après le pont en schiste, un boyau au bord du Morhon ouvre une gueule béante. C'est l'entrée d'une mine. Y pénétrer, c'est ressentir

l'humidité et le froid qui vous transpercent. Et pourtant on y a travaillé, durement, 14 heures durant, à la lumière des chandelles de suif. Un courage qui ne peut laisser indifférent le randonneur. Du premier au dernier kilomètre, vos pas vont fouler une forêt dense. Le valon vous entraîne dans l'univers mystérieux de l'Ardenne. A la sortie de la forêt, le point de vue de La Platale accroche le regard. Les collines, chargées d'ardoises bleues et de schiste, nous laissent imaginer le passé de cette région...





**BALISAGE :** pictogramme spécifique (flèche rouge et logo) **PARKING :** Maison de la Randonnée, à Haybes. **DÉPART :** de la Maison de la Randonnée, suivez la route qui mène à l'hôtel-restaurant du Moulin de Labotte. **CARACTÉRISTIQUE DE LA BALADE :** Un très beau parcours longeant le ruisseau de Mohron : vous y rencontrerez les traces de l'extraction de l'ardoise. **DIFFICULTÉ :** 6 km. Excepté le chemin qui grimpe quelque peu le long du ruisseau, rien de particulier à signaler. **PLUS D'INFORMATIONS :** Office du Tourisme du Val d'Ardenne. Tél. (33) 3 24 42 92 42. [www.valdardennetourisme.com](http://www.valdardennetourisme.com)



## Entrez dans l'histoire...

### Capitale de l'ardoise



Follemprise, Bellerose. Des noms de mines qui renvoient à l'exploitation de l'ardoise, ces plaques de schiste qui ont couvert durant des siècles les toits des maisons : d'un gris bleuté allant du neutre au foncé. Si elle fit la fortune de Fumay, elle a aussi plongé ses fils, ses femmes et ses enfants dans l'enfer de l'eau glaciale des galeries. Leur labeur les poussait durant 14 heures à creuser dans le schiste : en 1971, tout s'est arrêté...

De nos jours, le port fluvial, qui voyait partir aux quatre coins du monde les ardoises, est devenu un agréable port de plaisance.

## Parcours

- 0 km 1 De la Maison de la Randonnée, suivez la route qui mène à l'hôtel du Moulin Labotte.
- 0,7 km 2 Au Moulin, suivez le large chemin le long du ruisseau.
- 3 Empruntez le vieux pont de schiste. Remontez toujours le ruisseau, sur l'autre rive.
- 2 km 4 Longez la carrière souterraine, une ancienne exploitation de l'ardoise.
- 2,5 km 5 Traversez le ruisseau, en amont d'une aire de pique-nique.
- 3 km 6 Suivez le sentier en encorbellement, à côté de la route.
- 7 Traversez la route et suivez le sentier en face.
- 4 km 8 Remarquez sur votre gauche le point de vue sur Fumay. L'itinéraire emprunte la route sur 100 m. Peu après le stade, tournez à droite.
- 5,5 km 9 Le sentier descend et rejoint la forêt. Tournez à droite dans la descente.
- 10 En bas de la descente, tournez à droite et rejoignez le chemin de l'allée.