



Belette



Hérisson



Hermine



Putois



Martre



Blaireau



Chat sauvage



Sanglier



Renard



Chevreuil

À chacun sa trace

Dans les bois de Hargnies et de Vireux-Wallerand, vous aurez certainement l'occasion d'apercevoir les empreintes des animaux de la forêt, marquées dans la boue ou dans la neige, en hiver. Ouvrez l'œil !

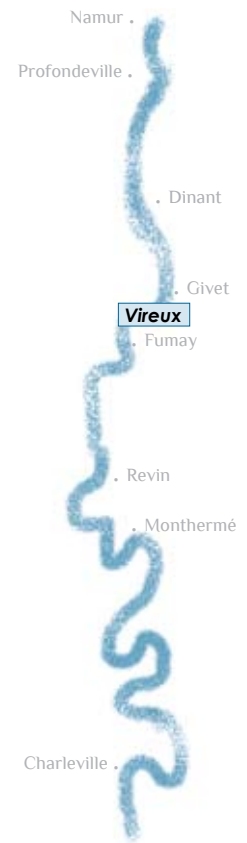


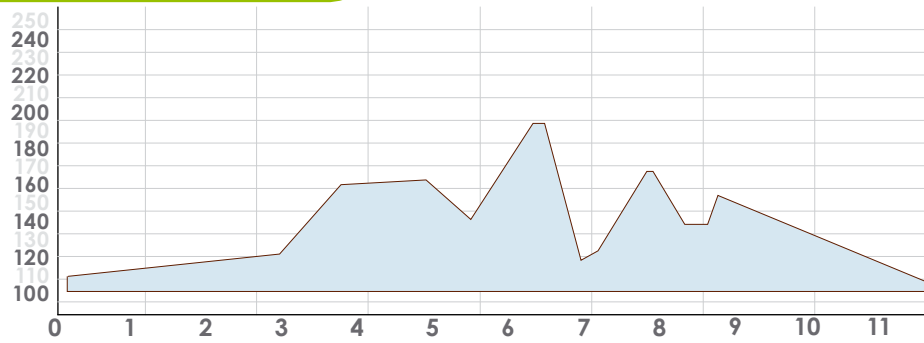
Terre de calcaire et d'histoire

Découverte d'une région de lumière, où la terre calcaire illumine une région riche de sa biodiversité et de son histoire.

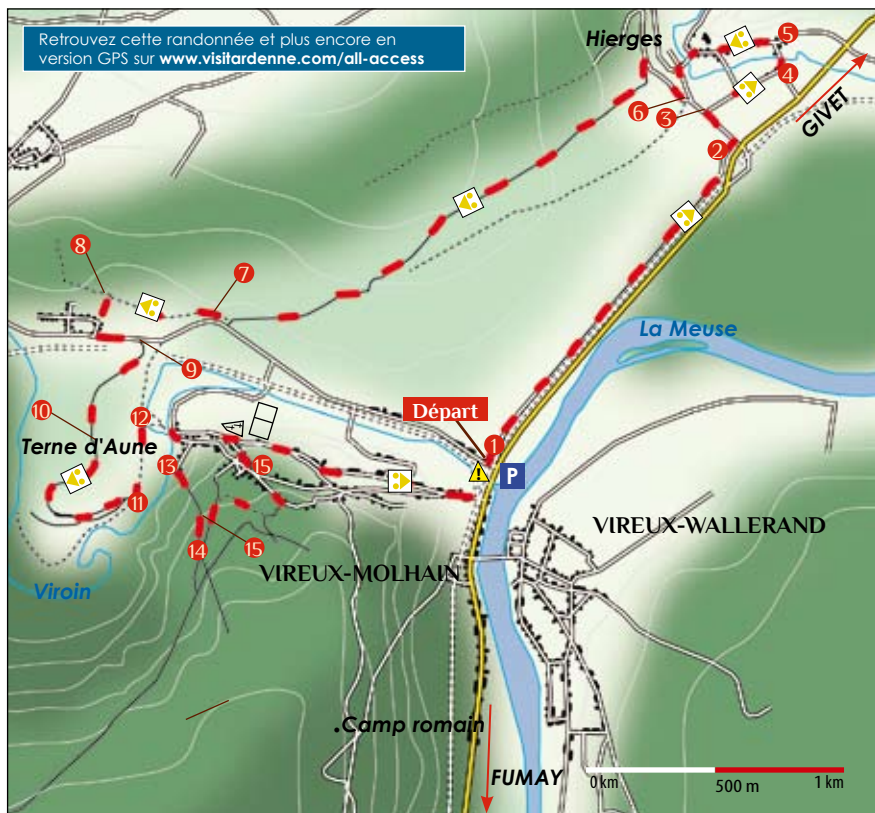
Deux villages constituent Vireux. L'un est baigné par la Meuse, l'autre se cache des regards, blotti dans le méandre du Viroin. Tous deux ont connu la fortune, grâce d'une part à la présence de l'armée à Givet, d'autre part avec l'exploitation des forges. Témoin de ce passé, de riches demeures s'étalent le long des rives de la Meuse. L'itinéraire semble s'écarter du massif ardennais et de ses forêts quand on aborde la plaine, dominée par les ruines imposantes du château de

Hierges. A ses pieds se déroulent les maisons de l'un des plus beaux villages ardennais : qu'il est agréable de s'arrêter dans ce café ! Au retour, les pierres calcaires chauffent la terre et le bois : la vie sauvage s'y est particulièrement développée. Cette diversité s'explique par la variété de ses massifs forestiers et de son climat plus clément. Sur le « Terne d'Aune », nous rejoignons le Viroin, là où il fut la force motrice des forges, un passé industriel qui a marqué de son empreinte le paysage.





BALISAGE : pictogramme VTT, circuit 24 . **DÉPART :** du parking, situé le long de la Meuse, sur la D 1, à hauteur du rond-point, à la sortie de Vireux-Wallerand. **CARACTÉRISTIQUE DE LA BALADE :** un parcours qui vous fera découvrir l'un des plus beaux villages de l'Ardenne. Le retour s'effectue dans une région calcaire. **DIFFICULTÉ :** 12 km. Si le début de l'itinéraire est aisé, peu après Hierges, les sentiers et chemins vous mènent dans des sous-bois dotés de quelques côtes. **PLUS D'INFORMATIONS :** Office du Tourisme de Vireux. Tél. (33) 3 24 42 92 42. www.valdardennetourisme.com



Entrez dans l'histoire...

Le mont Vireux



Les historiens considèrent le mont Vireux comme le chaînon manquant d'une époque mal connue et qui a laissé peu de traces. Cette période du bas-Empire romain, où le monde bascula de l'Antiquité tardive au Moyen Âge : l'humanité s'en trouvera bouleversée. Les fouilles archéologiques de l'oppidum ont permis de découvrir des monnaies d'argent et d'or, des céramiques et poteries, révélant une activité économique importante dès le III^e siècle. Le trafic fluvial et la métallurgie ont décidé du destin de Vireux, jusqu'à nos jours. Le Mont Vireux est un lieu privilégié pour les balades. Aménagé en sentier d'interprétation, le site est libre d'accès tout au long de l'année.

Parcours

- 0 km **1** Du parking, situé à droite du rond-point, traversez la grand'route et le passage à niveaux. Suivez la rue à droite.
- 2** L'itinéraire aboutit à la route menant au village de Hierges.
- 3** Chapelle, tournez à droite.
- 4** Tournez à gauche et passez un pont.
- 3 km **5** Rejoignez la rue principale du village. Longez les jolies maisons.
- 6** Au bout du village, suivez la rue de gauche.
- 7** Suivez le chemin de droite, ne rejoignez pas la route en contrebas.
- 6.5 km **8** Descendez vers le lotissement. En bas, tournez à gauche (absence de balise).
- 9** Quittez la route : grimpez dans le bois
- 8 km **10** Poursuivez tout droit. A gauche, point de vue. Restez sur le chemin principal et descendez.
- 9 km **11** Bas de la descente, tout droit.
- 12** Passez le Viroin et suivez la rue à droite.
- 13** Longez une ferme et grimpez.
- 10 km **14** Suivez le sentier herbeux, à gauche.
- 16** Remontez vers le cimetière et suivez la route qui vous ramène vers le départ.